

INFORME DE RIESGOS ESTATALES

Fecha: 20/09/2024

Semana N° 38

Coordinación de Vigilancia Epidemiológica

Monitoreo de Medios

Reporte de eventos:

Amenaza	Tema	Medio	Resumen	Liga	Prioridad	Verificación
Geológico	Simulacro Nacional	La jornada Morelos	El gran simulacro de sismo con que se conmemoró el Día Nacional de la Protección Civil y los sismos ocurridos los 19 de septiembre de 1985 y 2017, transcurrieron en Morelos sin mayores agitaciones, a pesar de los antecedentes que hacen a la gente pensar en nuevos temblores en esta fecha.	https://x.com/morelosjornada/status/1837088956254670917?s=46&t=22XtWi21Y4q6av8p2Y7PhA	Bajo	Ratificado

Fuente: Vigilancia Epidemiológica Basada en Eventos (VEBE) mediante el monitoreo de cualquier medio de comunicación locales y nacionales.

Pronóstico Meteorológicos y Temperaturas

Desplazamiento de la onda tropical No 23 hacia el occidente del país en interacción con el canal de baja presión al Canal de baja presión extendido sobre la Mesa del Norte y Mesa Central en conjunto con el aporte de humedad del Océano Pacífico, esperando condiciones para chubascos a lluvias puntualmente fuertes (25.1 a 50 mm) en el transcurso de la noche madrugada acompañadas de tormenta eléctrica.

Cielo medio despejado teniendo incremento de las temperaturas máximas oscilando de templadas a cálidas, temperaturas matutinas y nocturnas de frescas a muy frescas. Viento con dirección del norte oscilando de 10 a 15 km/h



Municipio	Tem. Máx (°C)	Tem. Mín (°C)	Precipitación (mm)	Municipio	Tem. Máx (°C)	Tem. Mín (°C)	Precipitación (mm)
Amacuzac	32	18	5.1 a 25	Puerto de Ixtla	34	19	5.1 a 25
Atlatlahucan	27	15	5.1 a 25	Temixco	34	16	5.1 a 25
Axochiapan	34	20	5.1 a 25	Tepalcingo	32	18	25.1 a 50
Ayala	31	20	25.1 a 50	Tepoztlán	26	16	25.1 a 50
Coatetelco	31	19	5.1 a 25	Tetecala	36	19	5.1 a 25
Coatán del Río	30	20	5.1 a 25	Tetela del Volcán	23	13	5.1 a 25
Cuautla	27	18	25.1 a 50	Tlalnepantla	19	8	5.1 a 25
Cuernavaca	26	17	5.1 a 25	Tlaltizapán	33	18	25.1 a 50
Emiliano Zapata	34	17	5.1 a 25	Tlaquiltenango	35	18	5.1 a 25
Hueyapan	24	12	5.1 a 25	Tlayacapan	27	16	5.1 a 25
Huiztilac	20	9	5.1 a 25	Totolapan	26	14	5.1 a 25
Jantetelco	30	15	5.1 a 25	Xochitepec	32	14	5.1 a 25
Jiutepec	29	16	5.1 a 25	Xoxocotla	34	18	5.1 a 25
Jojutla	34	17	5.1 a 25	Yauhtepac	31	17	25.1 a 50
Jonacatepec	28	18	5.1 a 25	Yecapixtla	25	11	25.1 a 50
Mazatepec	35	18	5.1 a 25	Zacatepec	35	19	5.1 a 25
Miacatlán	30	18	5.1 a 25	Zacualpan	25	14	5.1 a 25
Ocuituco	25	15	5.1 a 25				

Fuente: Servicio Meteorológico Nacional de México, CONAGUA. <https://x.com/ConaguaOCB> y <https://proteccioncivil.morelos.gob.mx/>

INFORME DE RIESGOS ESTATALES

Fecha: 20/09/2024

Semana N°38

Coordinación de Vigilancia Epidemiológica

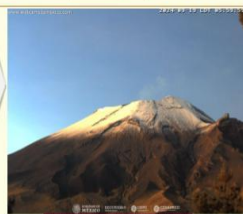
Actividad Geológica

Semáforo de Alerta Volcánica



Actividad del volcán POPOCATÉPETL

19 de septiembre de 2024, 10:00 horas

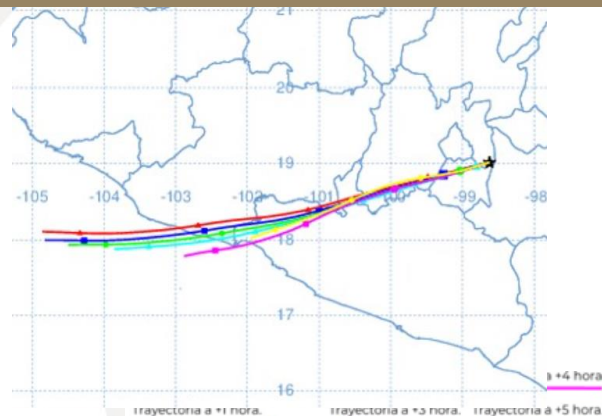


CON LA PARTICIPACIÓN DEL INSTITUTO DE GEOFÍSICA DE LA UNAM



gob.mx

Pronóstico de caída de ceniza



Sin reporte de caída de ceniza

Fuente: Servicio Sismológico Nacional, UNAM. / Centro nacional de Prevención de Desastres (CENAPRED)-SEGOB, SENEAM-SCT y NOAA.

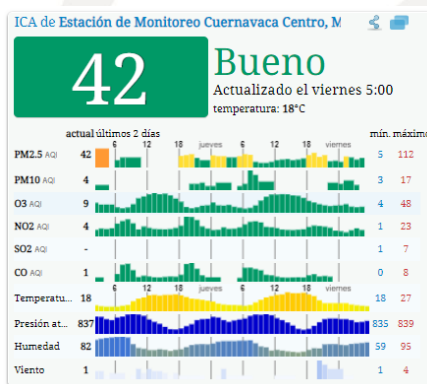
Sismos

En las últimas 24 horas **No se registró sismo superior a 5.0 grados de magnitud** y que por su cercanía pudiese afectar al Estado de Morelos.

Fuente: Servicio Sismológico Nacional: <https://x.com/SismologicoMX>,

Calidad del aire

Acerca de los niveles de calidad del aire



No se anticipan impactos a la salud cuando la calidad del aire se encuentra en este intervalo.

Las personas extraordinariamente sensitivas deben considerar limitación de los esfuerzos físicos excesivos y prolongados al aire libre

Los niños y adultos activos, y personas con enfermedades respiratorias tales como el asma, deben evitar los esfuerzos físicos excesivos y prolongados al aire libre.

Fuente: Sistema Nacional de Información de la Calidad del Aire <https://sinaica.inecc.gob.mx/index.php> y Contaminación del aire del mundo: Índice de calidad del aire en tiempo real <https://waqi.info/es/>



SERVICIOS
DE SALUD



<http://ssm.gob.mx>



Servicios de Salud Morelos



@MorelosSalud



MORELOS
2018 - 2024



INFORME DE RIESGOS ESTATALES

Fecha: 20/09/2024

Semana N°38

Coordinación de Vigilancia Epidemiológica

Monitoreo Epidemiológico

Red Negativa: Hasta la elaboración de este reporte, no se cuenta con ninguna notificación inmediata de cualquier enfermedad sujeta a vigilancia epidemiológica en las 3 Jurisdicciones Sanitarias

Fuente: Vigilancia Epidemiológica Basada en Indicadores (VEBI) de información en salud, responsables estatales de programas y Jurisdicciones Sanitarias.

Reporte de afectaciones

Sin afectaciones:

Hasta la elaboración de este informe, no se cuenta con alguna notificación que requiera la participación de Salud, se continua pendiente del monitoreo.

Fuente: Notificación de Emergencias en Municipios, UEyD, Jurisdicciones Sanitarias



SERVICIOS
DE SALUD



<http://ssm.gob.mx>



Servicios de Salud Morelos



@MorelosSalud